

# LEJAND 1:50.000 ve 1:100.000

(RENK BELİRTİLMEMİŞSE SİYAH KABUL EDİLECEKTİR )

## SINIRLAR

### İDARİ SINIRLAR

- ■ ■ ■ ÜLKE SINIRI (2.5 mm uç 12 mm boy 2 mm ara)
- ■ ■ ■ HAVZA SINIRI (2 mm uç 4 mm boy 2 mm ara)
- ■ ■ ■ İL SINIRI (1.5 mm uç 1 cm boy 3 mm ara)
- ···· İLÇE SINIRI (1 mm uç 8 mm boy 4 mm ara)
- ○ ○ ○ BÜYÜKŞEHİR BELEDİYE SINIRI (2 mm çap 1 mm ara )
- ● ● ● BELEDİYE SINIRI (1 mm çap 1 mm ara )
- ○ ○ ○ MÜCAVİR SAHA SINIRI (1 mm çap 1.5 mm ara )

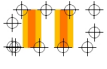
### PLANLAMA SINIRLARI

- ● ● ● PLAN ONAMA SINIRI (2.6 mm çap 3 mm ara)
- ● ● ● PLANLAMA ALT BÖLGESİ SINIRI (2 mm çap 1 mm ara)
- ● ● ● ONANLI İMAR PLANI SINIRI (1 mm çap 1 mm ara)

### SU KAYNAKLARI KORUMA ALANI SINIRLARI

- BARAJ MUTLAK KORUMA ALANI SINIRI (koyu mavi 1 mm uç 2 mm boy 0.3 mm ara)
- BARAJ KISA MESAFELİ KORUMA ALANI SINIRI (mavi 1 mm uç 2 mm boy 0.3 mm ara)
- BARAJ ORTA MESAFELİ KORUMA ALANI SINIRI (mavi 1 mm uç 2 mm boy 0.3 mm ara)
- BARAJ UZUN MESAFELİ KORUMA ALANI SINIRI (açık mavi 1 mm uç 2 mm boy 0.3 mm ara)
- ● ● ● DOĞAL SU KAYNAKLARI MUTLAK KORUMA ALANI SINIRI (açık mavi 1 mm çap 2 mm ara)
- ● ● ● DOĞAL SU KAYNAKLARI UZUN MESAFELİ KORUMA ALANI SINIRI (açık mavi 1 mm çap 2 mm ara)
- ● ● ● SULAK ALAN SINIRI (koyu mavi 1,8 mm çap 1,8 mm ara)
- SULAK ALAN TAMPON BÖLGE SINIRI (koyu mavi 3 mm ve 1 mm)
- SU HAVZASI KORUMA BANDI (koyu mavi 1 mm uç 2 mm ara)

## ÖZEL KANUNLARLA PLANLAMA YETKİSİ VERİLEN ALANLAR



**KÜLTÜR VE TURİZM KORUMA VE GELİŞİM BÖLGESİ / TURİZM MERKEZİ** (2mm çap 3mm 2 sarı arası 1 turuncu çizgi 2 mm ara)



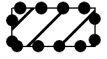
**ÖZEL ÇEVRE KORUMA BÖLGESİ** (1,5 mm açık yeşil ve mavi çizgi 2 mm ara)



**MİLLİ PARK** (3 mm sembol boyu 6x6 kare 10 harf boyu)



**YABAN HAYATI KORUMA VE GELİŞTİRME ALANI** (2 mm sembol boyu 3 mm ara)



**TABIAT PARKI VE TABİATI KORUMA ALANI** (1.5 mm çap 1 mm ara 0.4 mm uç 3 mm ara 45 açı)

## ARAZİ KULLANIMI

### YERLEŞİK ALANLAR VE GELİŞME ALANLARI



**KENTSEL YERLEŞİM ALANI** (kahverengi 2 mm ara)



**KENTSEL GELİŞME ALANI** (sarı 3 mm ara)



**KIRSAL YERLEŞİM ALANI** (açık kahve 2 mm ara)



**KIRSAL GELİŞME ALANI** (açık sarı 3 mm ara)

### ÇALIŞMA ALANLARI



**BÜYÜK ALAN KULLANIMI GEREKTİREN KAMU KURULUŞ ALANI** (açık mavi 2 mm ara 45°)



**MİA (MERKEZİ İŞ ALANI)** (kırmızı 2 mm ara 45°)



**KONUT DIŞI KENTSEL ÇALIŞMA ALANI** (kırmızı 2 mm ve 3 mm ara 45°)



**ORGANİZE SANAYİ BÖLGESİ** (koyu mor 1 mm ve 3 mm ara 45°)



**SANAYİ ALANI** (mor 1 mm ve 3 mm ara 45°)



**TARIMSAL SANAYİ ALANI** (mor 1 mm ve 3 mm ara 45° 4x4 kare)



**SANAYİ VE DEPOLAMA ALANI** (açık pembe 1 mm ve 2 mm ara)



**DEPOLAMA ALANI** (açık pembe 1 mm ve 3 mm ara)



**AKARYAKIT ÜRÜNLERİ DEPOLAMA ALANI** (açık pembe 1 mm ve 3 mm ara 4x4 kare)



**KÜÇÜK SANATLAR ALANI (SANAYİ SİTELERİ)** (pembe 1 mm 2 mm ve 3 mm ara 45°)



**ENDÜSTRİ BÖLGELERİ** (koyu mor 1 mm ve 3 mm ara 45°)



**SERBEST BÖLGE** (açık kırmızı 1 mm ve 2 mm ara)



**ORGANİZE HAYVANCILIK BÖLGESİ** (sarı 4 mm ara 45° 4x4 kare)



**ORGANİZE TARIM ALANI** (açık yeşil 4 mm ara 45° 4x4 kare)



**ORGANİZE ÇİÇEKÇİLİK BÖLGESİ** (açık yeşil 2 mm ara 45°)



**TEKNOLOJİK SERA BÖLGESİ** (açık yeşil 4 mm ara)

## **TURİZM ALANLARI**



**TURİZM TESİS ALANI** (açık turuncu 1.7 mm ara)



**TERCİHLİ KULLANIM ALANI** (koyu turuncu 1.5 mm ve 6 mm ara)



**GOLF TESİSLERİ ALANI** (açık yeşil fon 0,5 mm uç kırmızı 1.7 mm ara 45°)



**KIŞ SPORLARI ALANI** (turuncu fon)



**GÜNÜBİRLİK ALAN** (turuncu 5x5 kare 9 harf boyu)



**TERMAL TURİZM** (turuncu 5x5 kare)



**EKOTURİZM** (turuncu 5x5 kare 9 harf boyu)



**GOLF** (turuncu 5x5 kare)



**KÜR PARKLARI** (turuncu 5x5 kare 9 harf boyu)



**KIŞ SPORLARI VE KAYAK MERKEZİ** (turuncu 5x5 kare)



**MAĞARA** (turuncu)



**RAFTING** (turuncu 5x5 kare)



**YAMAÇ PARAŞÜTÜ** (turuncu 5x5 kare)



**TREKKİNG** (turuncu 5x5 kare)



**KÖPRÜ** (beyaz 5x5 kare)











**KALE** (beyaz 5x5 kare)







**ÖREN YERİ** (kırmızı 3mm çap)

★ ŞELALE (yeşil)




## **BÜYÜK VE AÇIK ALAN KULLANIŞLARI**

-  ÜNİVERSİTE KAMPÜS ALANI (mavi fon 3.5 mm ara ile nokta tarama 4x4 kare 9 harf boyu)
-  TEKNOPARK ALANI (mavi fon 3.5 mm ara ile nokta tarama 4x4 kare 9 harf boyu)
-  SPOR ALANI (koyu yeşil 3.5 mm ara ile nokta tarama 4x4 kare)
-  BÜYÜK KENTSEL YEŞİL ALAN (açık yeşil 2 mm ara ile nokta tarama)
-  TEMALI PARK VE FUAR ALANI (açık yeşil 4x4 kare 9 harf boyu)
-  REKREASYON ALANI (yeşil 4x4 kare 9 harf boyu)
-  BÖLGE PARKI (yeşil 4x4 kare 9 harf boyu)
-  EKOLOJİ PARKI (yeşil 4x4 kare 9 harf boyu)


## **TARIM ARAZİLERİ**

-  TARIM ARAZİSİ (çok açık yeşil 5 mm ara ile daire tarama 1 mm çap)
-  ÖRTÜALTI TARIM ARAZİSİ (açık yeşil fon 7 mm ara ile daire tarama 1.5 mm çap)
-  ÇAYIR- MERA (yeşil fon 7 mm ara ile daire tarama 1.5 mm çap)
-  YAYLA-KIŞLAK (sarı 4x4 kare 8 harf boyu)

## **ORMAN VE AĞAÇLANDIRILACAK ALANLAR**


-  ORMAN ALANI (koyu yeşil fon 7 mm ara ile üçgen tarama)
-  AĞAÇLANDIRILACAK ALAN (açık yeşil fon 4 mm ara ile beyaz üçgen tarama)
-  MESİRE ALANI (yeşil fon 2 mm ara ile kırmızı çizgi tarama)

## **DİĞER ARAZİ KULLANIM ALANLARI**


-  ASKERİ ALAN (koyu yeşil fon 4 mm ara ile çift çizgi tarama)
-  ASKERİ YASAK BÖLGE (renksiz 4 mm ara ile çift çizgi tarama)
-  MEZARLIK (açık yeşil fon 3 mm ara ile sembol tarama)
-  MADEN ÇIKARIM ALANI (gri fon 3 mm ve 1 mm ara)
-  SU ÜRÜNLERİ YETİŞTİRME ALANI (açık yeşil 5 mm ara ile nokta tarama)

# KORUMA ALANLARI

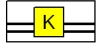
## SİT ALANLARI



I. DERECE SİT ALANI (0.5 mm uç 1 ve 3 mm ara)



II. VE III. DERECE SİT ALANI (0.5 mm uç 1 ve 5 mm ara)



KENTSEL SİT ALANI (0.5 mm uç 1 ve 4 mm ara 4x4 kare 9 harf boyu)



ARKEOLOJİK SİT (sarı 4x4 kare 9 harf boyu)



DOĞAL SİT (sarı 4x4 kare)



TARİHİ SİT (sarı 4x4 kare 9 harf boyu)

## DOĞAL KARAKTERİ KORUNACAK ALANLAR



DOĞAL VE AĞAÇLIK KARAKTERİ KORUNACAK ALAN

(açık yeşil fon 7 mm ara ile üçgen tarama)



KAYALIK TAŞLIK ALAN VE KUMUL ALAN (gri)



SAZLIK-BATAKLIK ALAN (bej fon sazlık tarama)



MAKİLİK-FUNDALIK-ÇALILIK ALAN (açık yeşil fon 3 mm ara ile tarama)



JEOLOJİK VE DOĞAL ÖZELLİKLERİ NEDENİ İLE KORUNACAK ALANLAR (KANYON VB.) (açık yeşil fon)



PLAJ- KUMSAL (açık sarı)

## EKOLOJİK ÖNEME SAHİP ALANLAR



EKOLOJİK ETKİLENME BÖLGESİ (1 mm açık mavi uç)



TAMPON BÖLGE (1.5 mm mavi-beyaz uç)



ÖNEMLİ KUŞ ALANI (kırmızı 1.7 mm çap kırmızı 0.5 mm uç)



ÖNEMLİ BİTKİ ALANI (açık yeşil çam tarama)

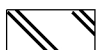


KAPLUMBAĞA YUVALAMA ALANI (mavi 6 mm çap)

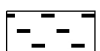


AKDENİZ FOKU YAŞAM ALANLARI (mavi 6 mm çap)

## KULLANIM SINIRLAMASI GETİRİLEN ALANLAR



JEOLOJİK SAKINCALI ALAN (1 ve 6 mm ara 45°)












TAŞKIN ALANI (0.5 uç ve 2 mm boyda tarama 5 mm ara)

 HAVA ALANI-HAVA KORİDORU KORUMA BANDI (1.5 mm uç 4 mm 2 mm ara)




## ALTYAPI

### ULAŞIM








#### KARAYOLLARI




-  OTO YOL-EKSPRES YOL (0.8 ve 0.4 mm siyah 0,4 mm sarı uç)
-  BİRİNCİ DERECE YOL (0.6 ve 0.3 mm siyah 0,3 mm sarı uç)
-  İKİNCİ DERECE YOL (0.4 ve 0.2 mm siyah 0,2 mm sarı uç)
-  ÜÇÜNCÜ DERECE YOL (0.3 mm siyah 0.4 mm sarı uç )
-  KENTİÇİ YOL (0.3 mm siyah 0.2 mm sarı uç )
-  KÖY YOLU (0.5 mm uç)
-  TURİSTİK TUR GÜZERGAHI (0.3 mm siyah 0.4 mm sarı uç 4mm çap)
-  KENTİÇİ KAVŞAK (5 mm siyah-sarı çap)
-  KENTDIŞI KAVŞAK (8 mm siyah-sarı çap)

#### DEMİRYOLLARI



-  DEMİRYOLU (4x2.5 dikdörtgenler 2 mm ara)
-  HAFİF RAYLI SİSTEM (1.5x1.5 kareler 3 mm ara)
-  TELEFERİK HATTI (0.5 mm uç 3 mm ara)

#### DENİZYOLLARI


















-  LİMAN
-  YAT LİMANI-BALIKÇI BARINAĞI
-  TERSANE
-  YAT İNŞA VE ÇEKEK YERİ (kırmızı 0.3 mm uç 2 mm ara)
-  LİMAN-BALIKÇI BARINAĞI (açık gri)
-  GÜNÜBİRLİK TUR UĞRAK NOKTASI (turuncu)
-  TUR UĞRAK NOKTASI (mavi)

-  YURTIÇİ FERİBOT HATTI (0.5 mm uç 4 mm 2 mm ara)
-  YURTDIŐI FERİBOT HATTI (0.8 mm uç 4 mm 2 mm ara)
-  YAT TURU GÜZERGAHI (mavi-açık mavi 1 mm uç 4mm 2 mm ara)

## **HAVA YOLLARI**

-  HAVA ALANI (gri fon)
-  MANİA SINIRI (0.5 mm uç)





## **ENERJİ - SULAMA**

-  KULLANMA VE SULAMA SUYU BARAJI (açık yeşil)
-  SULAMA VE İÇME SUYU BARAJI (mavi)
-  İÇME SUYU BARAJI (koyu mavi)
-  İÇME SUYU KAYNAĞI (KAPTAJ YERLERİ) (koyu mavi 0.5 mm uç 3 mm ara)
-  YERALTI SU KAYNAKLARI (açık mavi 0.5 mm uç 3 mm ara)
-  SULAMA ALANI (kesik mavi tarama 3 mm ara 45°)
-  SU TOPLAMA HAVZASI (mavi 0.5 mm uç)
-  TERMİK SANTRAL (pembe 12 harf boyu)
-  HİDROELEKTRİK SANTRAL (pembe 12 harf boyu)
-  ENERJİ ÜRETİM ALANI (pembe 12 harf boyu)
-  RÜZGAR ENERJİ SANTRALİ (pembe 12 harf boyu)
-  JEOTERMAL TESİS ALANI (pembe 12 harf boyu)
-  NÜKLEER ENERJİ SANTRALİ (pembe 12 harf boyu)
-  ENERJİ İLETİM HATTI (0.5 mm uç 10 mm ara)
-  DOĞALGAZ BORU HATTI (kırmızı 1 mm uç 10 mm ara)
-  PETROL BORU HATTI (mavi 0.5 mm uç 10 mm ara)
-  TRAFÖ MERKEZİ (gri fon)

## **SU YÜZEYLERİ**

-  DENİZ (çok açık mavi)
-  GÖL-GÖLET (açık mavi)
-  NEHİR (mavi 1 mm uç)
-  DERE (mavi 0.5 mm uç)

## **ATIK VE ARITMA TESİS ALANLARI**

-  KA KATI ATIK DEPOLAMA VE BERTARAF TESİSİ ALANI (gri 12 harf boyu)
-  TA TEHLİKELİ ATIK BERTARAF TESİSİ ALANI (gri 12 harf boyu)
-  AD ATIK ARA DEPOLAMA İSTASYONU (gri 12 harf boyu)
-  ARITMA TESİSİ ALANI (açık sarı 3 mm çap)